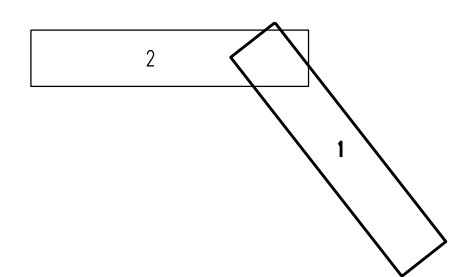


- LEGENDA:**
- KOMUNIKACE HRANY VOZOVKY A TERÉNU
 - KOMUNIKACE OSA
 - KOMUNIKACE KRAJINCE
 - KOMUNIKACE DRENÁŽ
 - KOMUNIKACE SVODNÉ ŽLABY
 - KÁCENÍ DŘEVIN
 - OBNOVA ZELENĚ
- LEGENDA ZABOROVÉHO ELABORÁTU:**
- DOTČENÁ PARCELA
 - HRANICE TRVALÉHO ZABORU
 - HRANICE DOČASNÉHO ZABORU
 - ZABOR OSTATNÍ PLOCHA – PARCELA VE VLASTNICTVÍ OBCE
 - ZABOR TRVALÝ – VYPLNĚNÁ PLOCHA
 - ZABOR DOČASNÝ – ŠRAFOVANÁ PLOCHA
- LEGENDA POLOHOVÝCH:**
- KOMUNIKACE HRANY
 - BETON
 - TEREN
 - TRHLINY VE VOZOVCE
 - OPLOČENÍ GRATEM
 - KN – HRANICE PARCEL
 - KN – VNITŘNÍ KRESBA PARCEL
- LEGENDA INŽENÝRSKÝCH SIT:**
- EL. VEDENÍ VN NADZEMNÍ (ČEZ Distribuce, a.s.)
 - EL. VEDENÍ VN PODZEMNÍ (ČEZ Distribuce, a.s.)
 - KANALIZACE (SČVK, a.s.)
 - VODOVOD (SČVK, a.s.)




KLAD LISTŮ:



AZ CONSULT, spol. s r.o.
Číslo zakázky: 21/033
Výrobek uvolněn k použití
Datum: IX/2021

VÝŠKOVÝ SYSTÉM: Bpv
SOUŘADNICOVÝ SYSTÉM: JTSK

Odpov. proj.:					
Vypracoval:					
Kontroloval:					
Kraj:	Ústecký	Místo:	Řehlovice, místní část Radejčín		
Objednatel:	Státní pozemkový úřad, Husinecká 1024/11a, 130 00 Praha 3 - Žižkov				
Akce:	PSZ Radejčín, Habrovany, Řehlovice, Stádice				
Část:	Situační výkresy				
Objekt:	SO 101.2 - Polní cesta C5 na p.p.č. 1202 v k.ú. Radejčín				
Výkres:	Katastrální situační výkres - část 1				
DOKUMENTACE LZE UŽÍVAT POUZE VE SMYSLU PŘÍSLUŠNÉ SMLOUVY O DÍLO. KOPÍROVÁNÍ A ROZŠÍŘOVÁNÍ POUZE PO PŘEDCHOZÍM SOHLÁSÍ AZ CONSULT spol. s r.o.					

AZCONSULT® spol. s r. o.	
Klíšská 12, 400 01 Ústí nad Labem	
Tel.: 	
Tel/fax.: 	
E-mail: 	
CSN EN ISO 9001	

Zn. souboru:	...		
Stupeň:	DUSP/PDPS	Formát:	7 x A4
Č. zak.:	21/033	Č. paré:	
Datum:	IX/2021		
Měřítko:		Č. přílohy:	
	1:500	C.2.1.2.1	